

RADA GMINY  
RĘDZINY

Uchwała Nr XVI/9/2008  
Rady Gminy Rędziny  
z dnia 21 lutego 2008 roku

**w sprawie: przystąpienia do sporządzenia miejscowego planu zagospodarowania przestrzennego gminy dla terenu obejmującego część nieruchomości położonych w Rudnikach i w Koninie.**

Na podstawie art. 18 ust. 2 pkt 15 ustawy z dnia 8 marca 1990 roku o samorządzie gminnym (tj. Dz.U. z 2001 r. Nr 142, poz. 1591 z późn. zm.) oraz art. 14 ust. 1 i ust.2 ustawy z dnia 27 marca 2003 roku o planowaniu i zagospodarowaniu przestrzennym (Dz.U. Nr 80, poz.717 z późn. zm.) Rada Gminy Rędziny uchwala, co następuje:

§ 1.

Przystąpić do sporządzenia miejscowego planu zagospodarowania przestrzennego gminy dla terenu obejmującego część nieruchomości położonych w Rudnikach i Koninie w granicach określonych w załączniku graficznym.

§ 2.

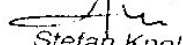
Granice obszaru objętego planem określono na mapie w skali 1:10000 stanowiącej załącznik graficzny do niniejszej uchwały.

§ 3.

Wykonanie uchwały powierza się Wójtowi Gminy Rędziny.

§ 4.

Uchwała wchodzi w życie z dniem podjęcia.

PRZEWODNICZĄCY  
RADY GMINY RĘDZINY  
  
Stefan Knol

# Miejscowy plan zagospodarowania przestrzennego

RADA GMINY  
RĘDZINY

## Załącznik graficzny do uchwały Rady Gminy Rędziny

nr XVI/19/2008 z dnia 21 lutego 2008

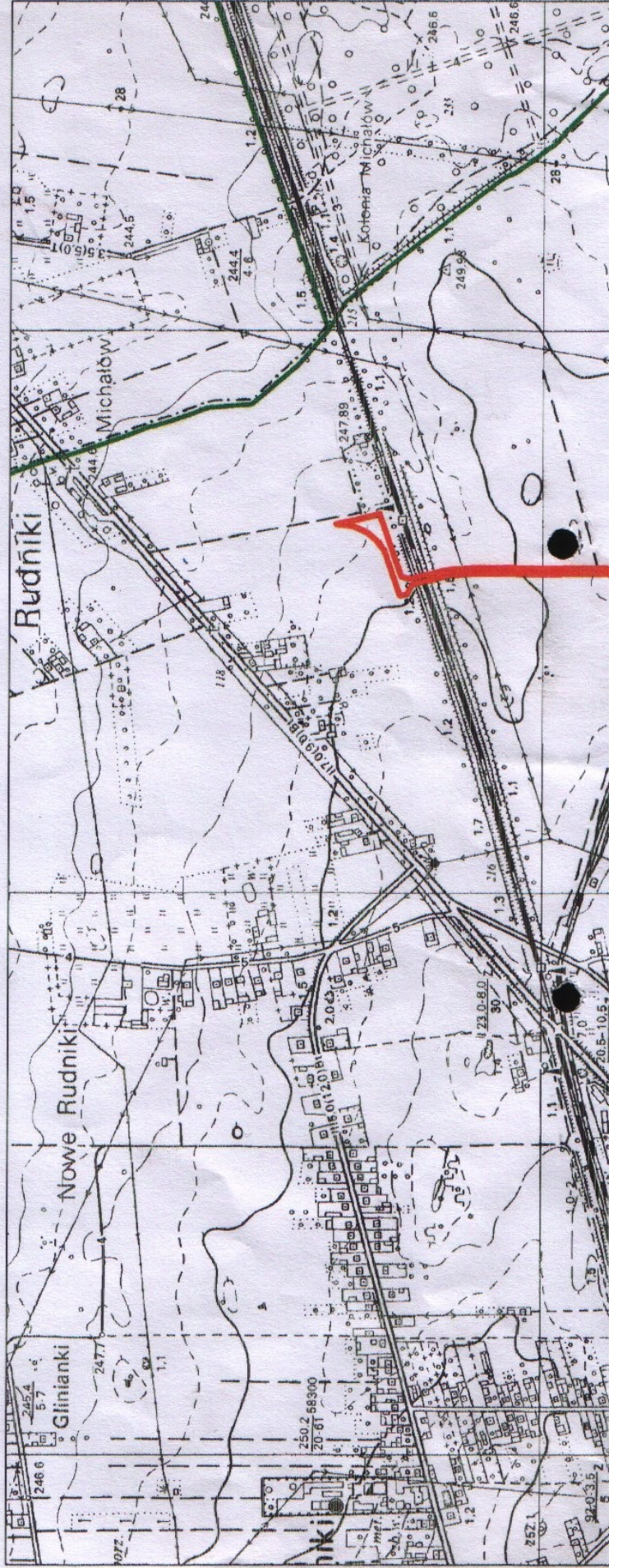
skala 1:10000

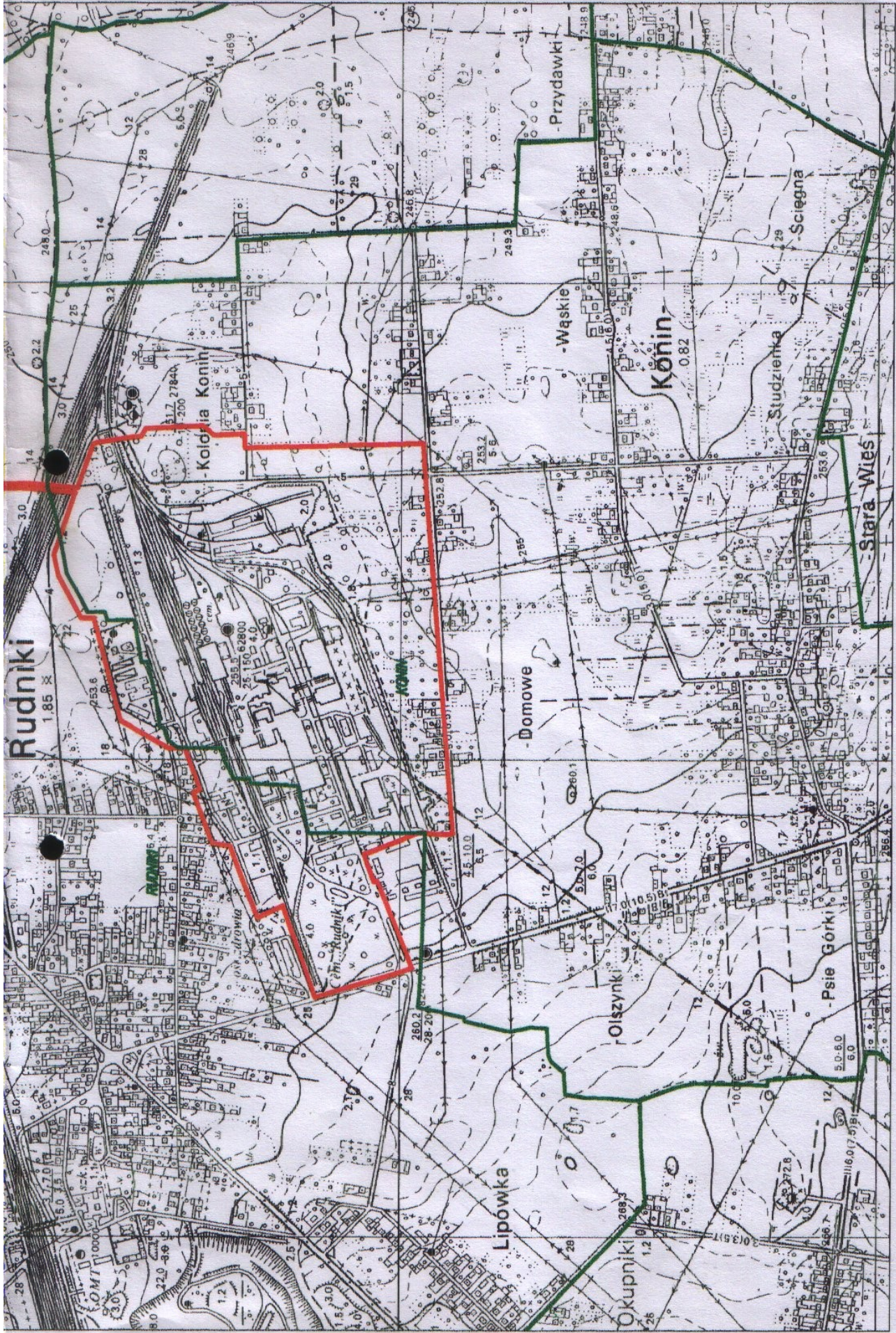
granica obszaru objętego planem miejscowym

granice obrębów ewidencyjnych

PRZEWODNICZĄCY  
RADY GMINY RĘDZINY

Stefan Kitoł





1:25,000

6